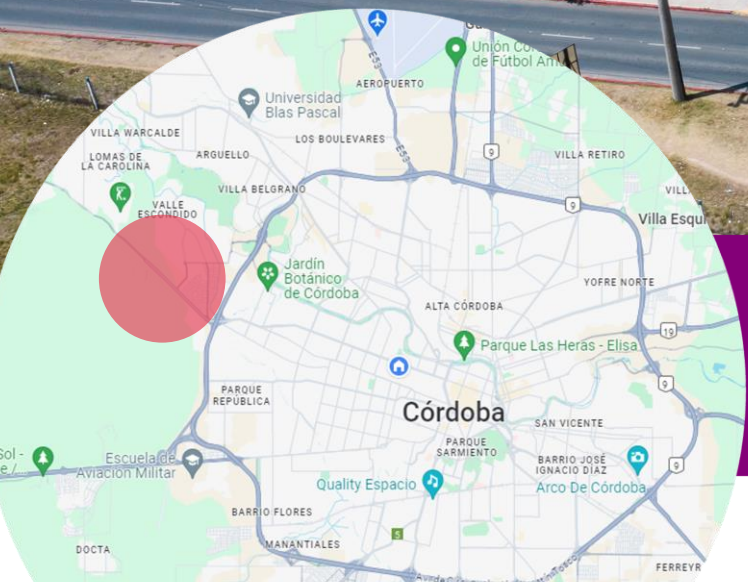


# ALTONIVEL

## Av. República de China

**Altonivel sobre Av. República de China  
intersección Ruta E-55 (Ejército Argentino)  
salida de la urbanización Valle Escondido**



**Ubicación: Zona Noroeste  
de la ciudad de Córdoba**

El viaducto curvo **EVITARÁ LAS DEMORAS**  
por la intersección semaforizada en horarios pico  
de ingreso y egreso al centro de la ciudad.

**MAYOR AGILIDAD** en la circulación.

**MAYOR SEGURIDAD** en el tránsito.

**La obra prevé el ensanche de calzada de Ruta E-55 (Ejército Argentino) en sentido hacia Córdoba para la incorporación de un tercer carril desde la rama de bajada del viaducto hasta la calle Cagliero, en barrio Don Bosco.**

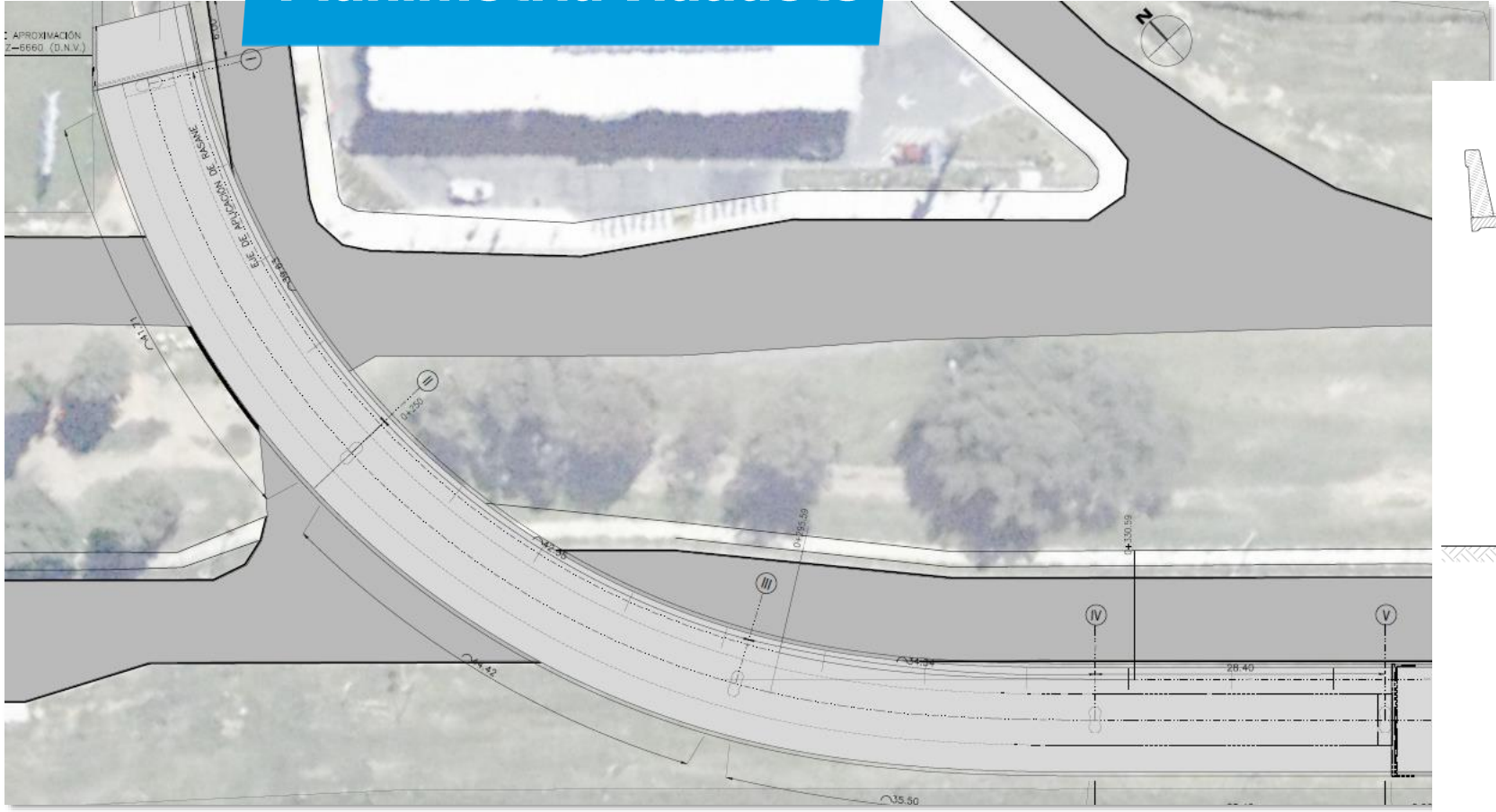


**El viaducto tendrá 145 metros y contará con un ramal ascendente de 200 metros a la salida de Av. República de China.**

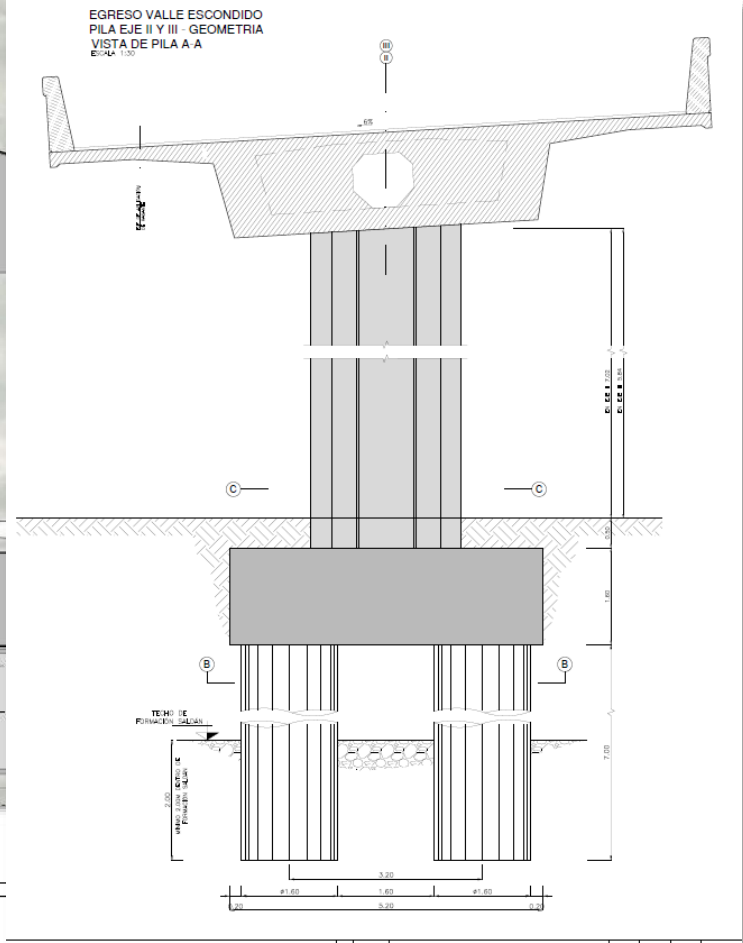
**Defensas laterales de hormigón armado.**

**Ramal descendente en terraplén de 112 metros de largo.**

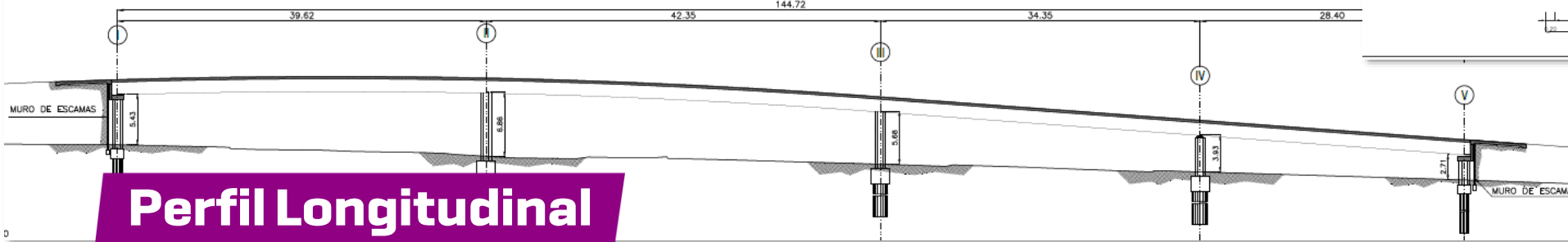
# Planimetría Viaducto



# Perfil Transversal



ESQUEMA LONGITUDINAL POR EJE DE APLICACIÓN DE LA RASANTE  
ESCALA 1:250



# Perfil Longitudinal



**Inversión: \$ 4.868.144,83**

**Contratista: Estructuras Sacicif – Item Construcciones S.A. UT**

**Plazo de obra: 14 meses**

# Se ejecutarán obras complementarias:



**Cordones de hormigón**



**Drenaje**



**Iluminación**



**Colocación de defensas**



**Señalización**



**Forestación**



# MUCHAS GRACIAS



Ministerio de  
**INFRAESTRUCTURA Y  
SERVICIOS PÚBLICOS**



**CÓRDOBA**  
*Seguimos haciendo*